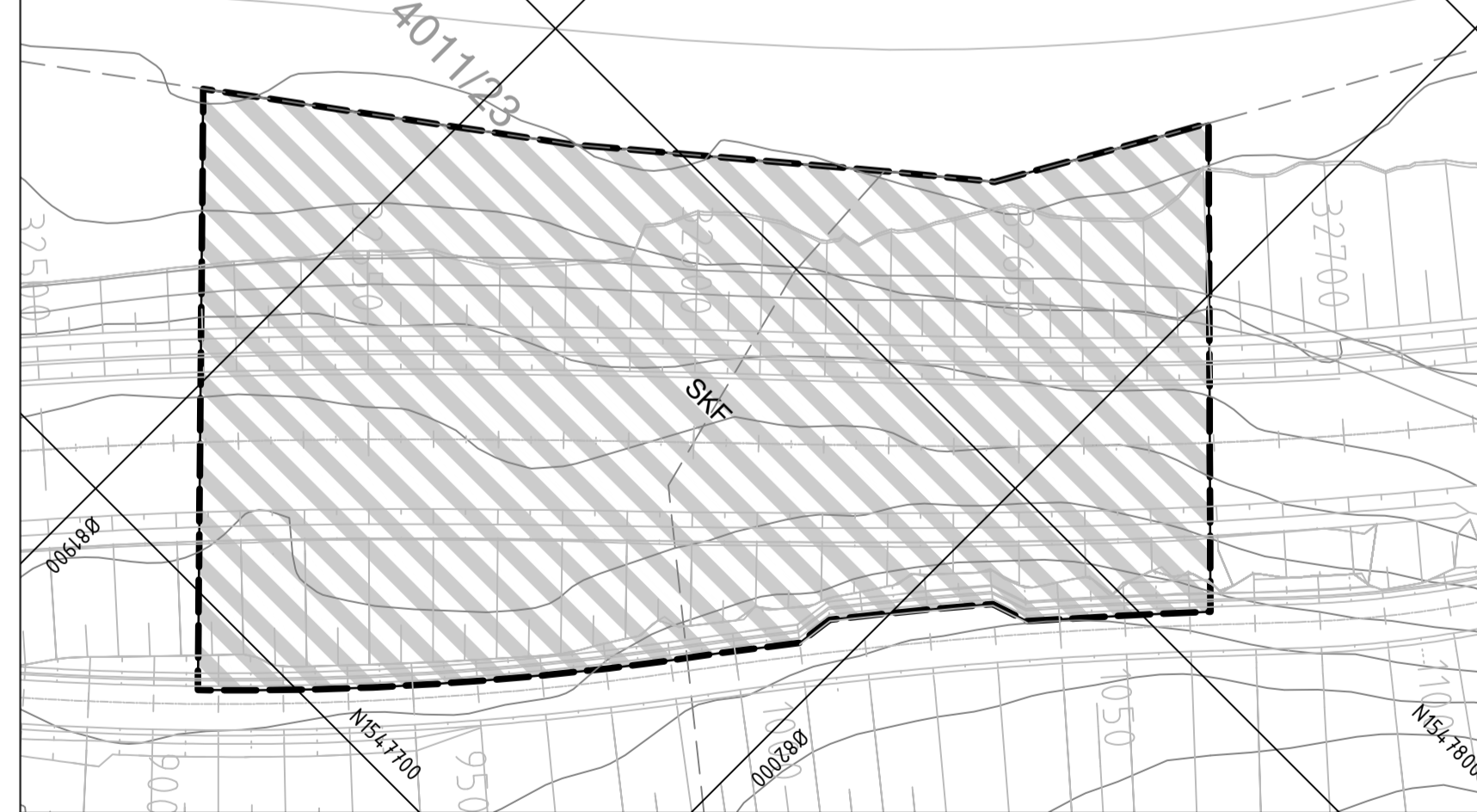


Areal under grunnen - Faunapassasje



Tegnforklaring

Reguleringsplan PBL 2008

§12-5. Nr. 1 - Bebyggelse og anlegg

- B Boligbebyggelse (1110)
- BSM Steinbrudd og masseuttak (1201)
- BAB Andre typer bebyggelse og anlegg (1500)
- BAS Annen særskilt angitt bebyggelse og anlegg (1590)

§12-5. Nr. 2 - Samferdselsanlegg og teknisk infrastruktur

- SKV Kjøreveg (2011)
- SVG Annen veggrunn - grøntareal (2019)
- STJ Trasé for jernbane (2021)

- SKF Kombinerte formål for samferdselsanlegg og/eller teknisk infrastrukturtraseer (2800)
- §12-5. Nr. 5 - Landbruks-, natur- og friluftsmål samt reindrift
  - L LNFR (5100)
  - L LNFR areal for nødvendige tiltak for landbruk og reindrift og gårdstilknyttet næringsvirksomhet basert på gårdens ressursgrunnlag (5100)
- §12-5. Nr. 6 - Bruk og vern av sjø og vassdrag med tilhørende strandsone
  - V Bruk og vern av sjø og vassdrag med tilhørende strandsone (6001)
- §12-6 - Hensynssoner
  - H140 Frisikt (140)
  - H190 Andre sikringssoner (190)

- H210 Rød sone iht. T-1442 (210)
- H220 Gul sone iht. T-1442 (220)
- H320 Flomfare (320)
- H560 Bevaring naturmiljø (560)
- H570 Bevaring kulturmiljø (570)
- §12-7 - Bestemmelseområder
  - # Utforming (1)
  - # AR Midlertidig bygge- og anleggsområde
- Linjesymbol
  - Plangrense

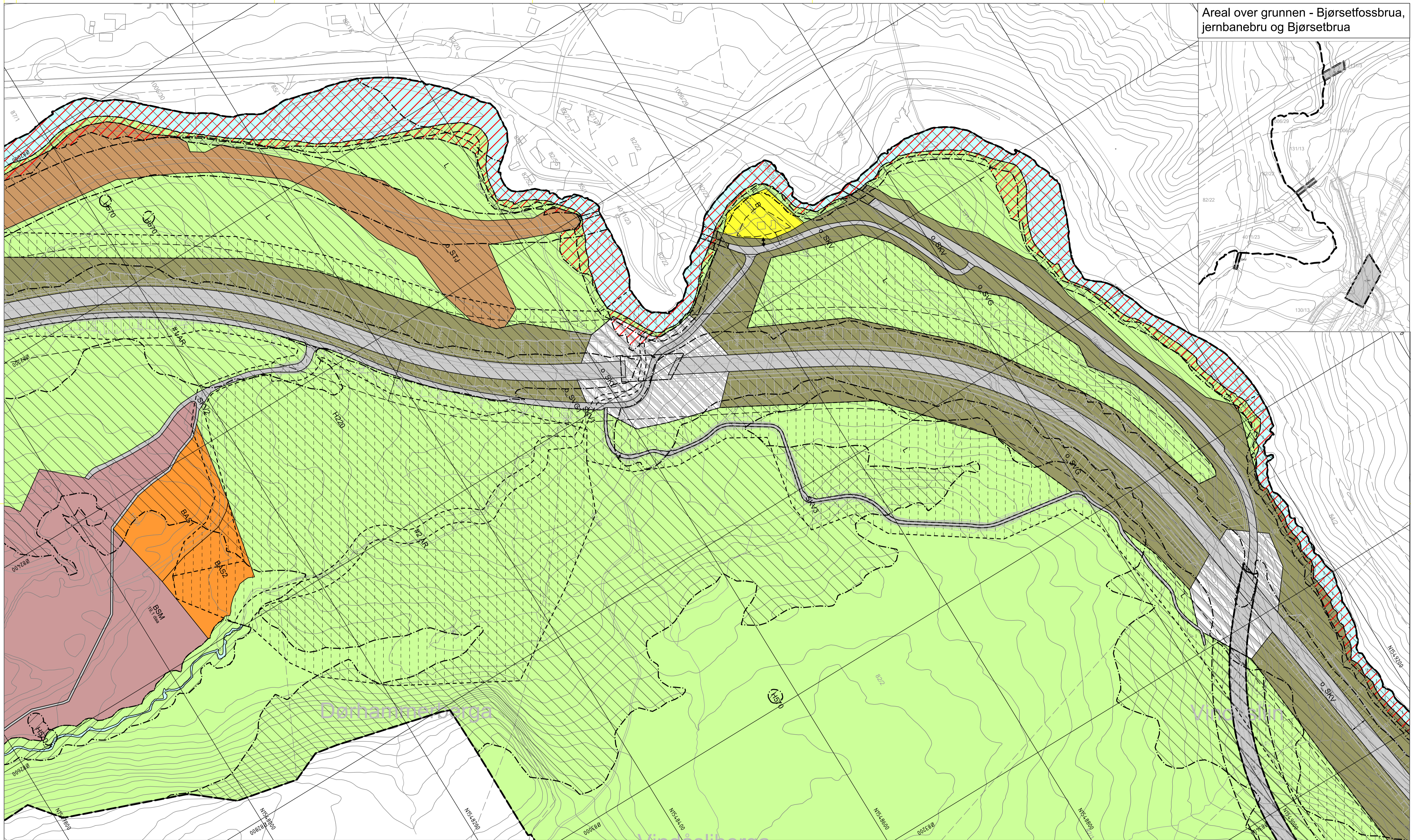
- Formålgrense
  - Bestemmelsegrense
  - Midlertidig bygge- og anleggsgrense
  - Byggeline (1211)
  - Bebyggelse som forutsettes fjernet (1215)
  - Frisiktlinje (1222)
  - Bru (1252)
  - Tunnel (1254)
  - Grense for sikringszone
  - Grense for støvsone
  - Grense for faresone
  - Grense for angitt hensynssone
  - Måle og avstandslinje (1259)
- Punktsymboler

Avkjørsel - både inn og utkjøring (1242)  
Tunnelåpning (1253)

Oversiktskart kartblad

Kilde for basiskart: FKB  
Dato for basiskart: 18.08.2020  
Ekvidistanse: 5 m  
Kartmålestokk: 1:2000

Revisjon	Dato	Saksnr.	Signatur
Detailregulering			
			PlanID: 5027_2020001
			Kartgrunnlag: FKB
			Kartreferanse: EUREF89-NIM-10
			Høydegrunnlag: NN2000
Saksbehandling iht. plan- og bygningsloven			
		Dato	Saksnr.
		07.04.2022	22/22
Kommunestyret sitt vedtak			
		Dato	Saksnr.
		15.05.2020	
Kunngjøring av oppstart av planarbeid			
		Dato	Utført av:
		10.03.2022	Rambøll
			Tegningsnummer
			R01



Tegnforklaring

Reguleringsplan PBL 2008

§12-5. Nr. 1 - Bebyggelse og anlegg

- B Boligbebyggelse (1110)
- BSM Steinbrudd og masseuttak (1201)
- BAB Andre typer bebyggelse og anlegg (1500)
- BAS Annen særskilt angitt bebyggelse og anlegg (1590)

§12-5. Nr. 2 - Samferdselsanlegg og teknisk infrastruktur

- SKV Kjøreveg (2011)
- SVG Annen veggrunn - grøntareal (2019)
- STJ Trasé for jernbane (2021)

§12-5. Nr. 5 - Landbruks-, natur- og friluftsmål samt reindrift

- L LNFR (5100)
- L LNFR areal for nødvendige tiltak for landbruk og reindrift og gårdstilknyttet næringsvirksomhet basert på gårdens ressursgrunnlag (5100)

§12-5. Nr. 6 - Bruk og vern av sjø og vassdrag med tilhørende strandsone

- V Bruk og vern av sjø og vassdrag med tilhørende strandsone (6001)

§12-6 - Hensynssoner

- H140 Frisikt (140)
- H190 Andre sikringssoner (190)

§12-7 - Bestemmelsesområder

- H210 Rød sone iht. T-1442 (210)
- H220 Gul sone iht. T-1442 (220)
- H320 Flomfare (320)
- H560 Bevaring naturmiljø (560)
- H570 Bevaring kulturmiljø (570)

§12-7 - Bestemmelsesområder

- # Utforming (1)
- # AR Midlertidig bygge- og anleggsområde

Linjesymbol

- Plangrense

- Formålgrense
- Bestemmelsegrense
- Midlertidig bygge- og anleggsgrense
- Byggegrense (1211)
- Bebyggelse som forutsettes fjernet (1215)
- Frisiktlinje (1222)
- Bru (1252)
- Tunnel (1254)
- Grense for sikringsone
- Grense for støysone
- Grense for faresone
- Grense for angitt hensynssone
- Måle og avstandslinje (1259)

Punktsymboler

- Avkjørsel - både inn og utkjøring (1242)
- Tunnelåpning (1253)

Oversiktskart kartblad

Kilde for basiskart: FKB  
 Dato for basiskart: 18.08.2020  
 Ekvidistanse: 5 m  
 Kartmålestokk: 1:2000

Revisjon

Revisjon	Dato	Saksnr.	Signatur

Detailregulering	PlanID: 5027_2020001
	Kartgrunnlag: FKB
	Kartreferanse: EUREF89,NTM-10
	Høydegrunnlag: NN2000

E6 Skogheim - Fossum

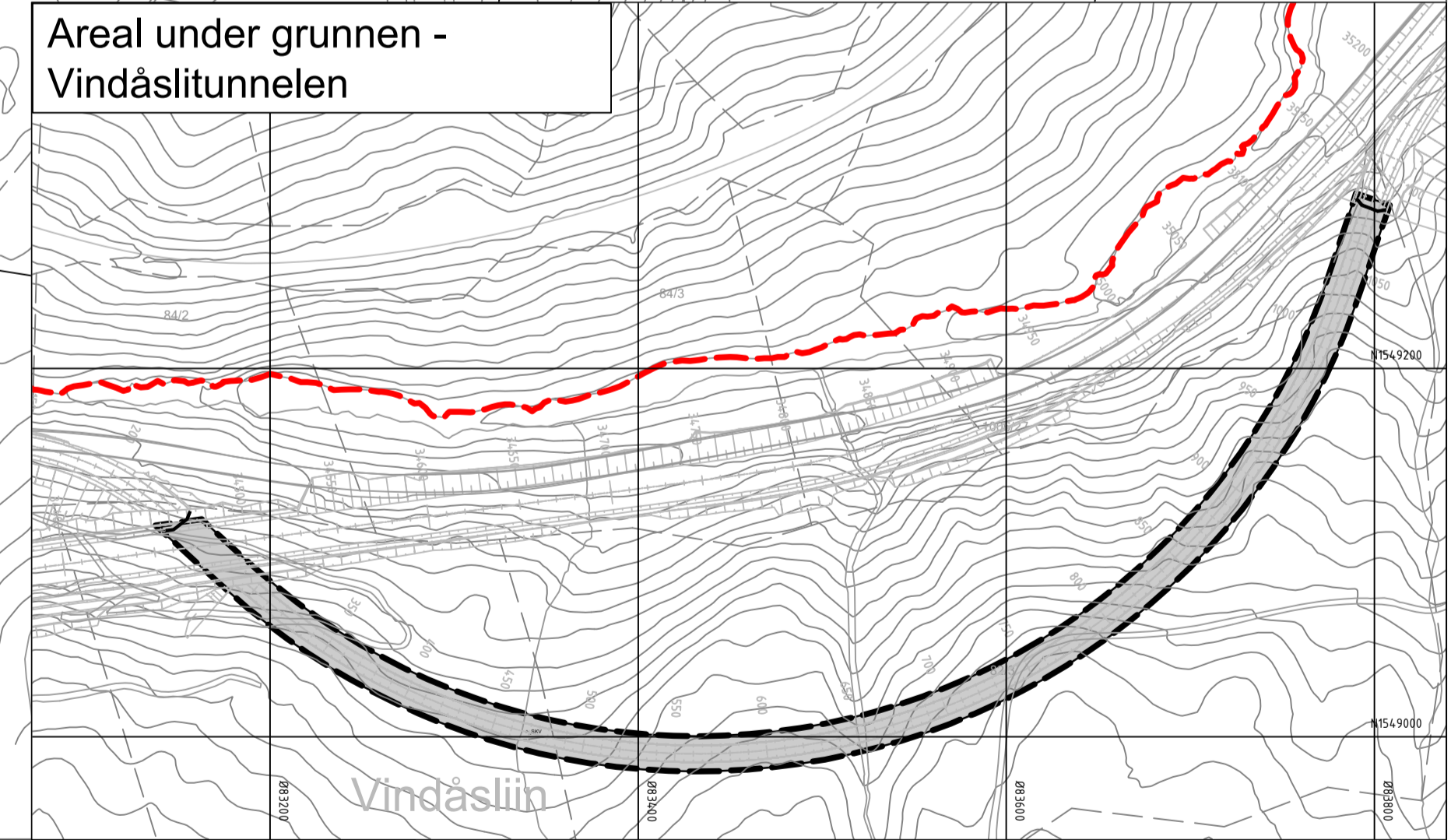
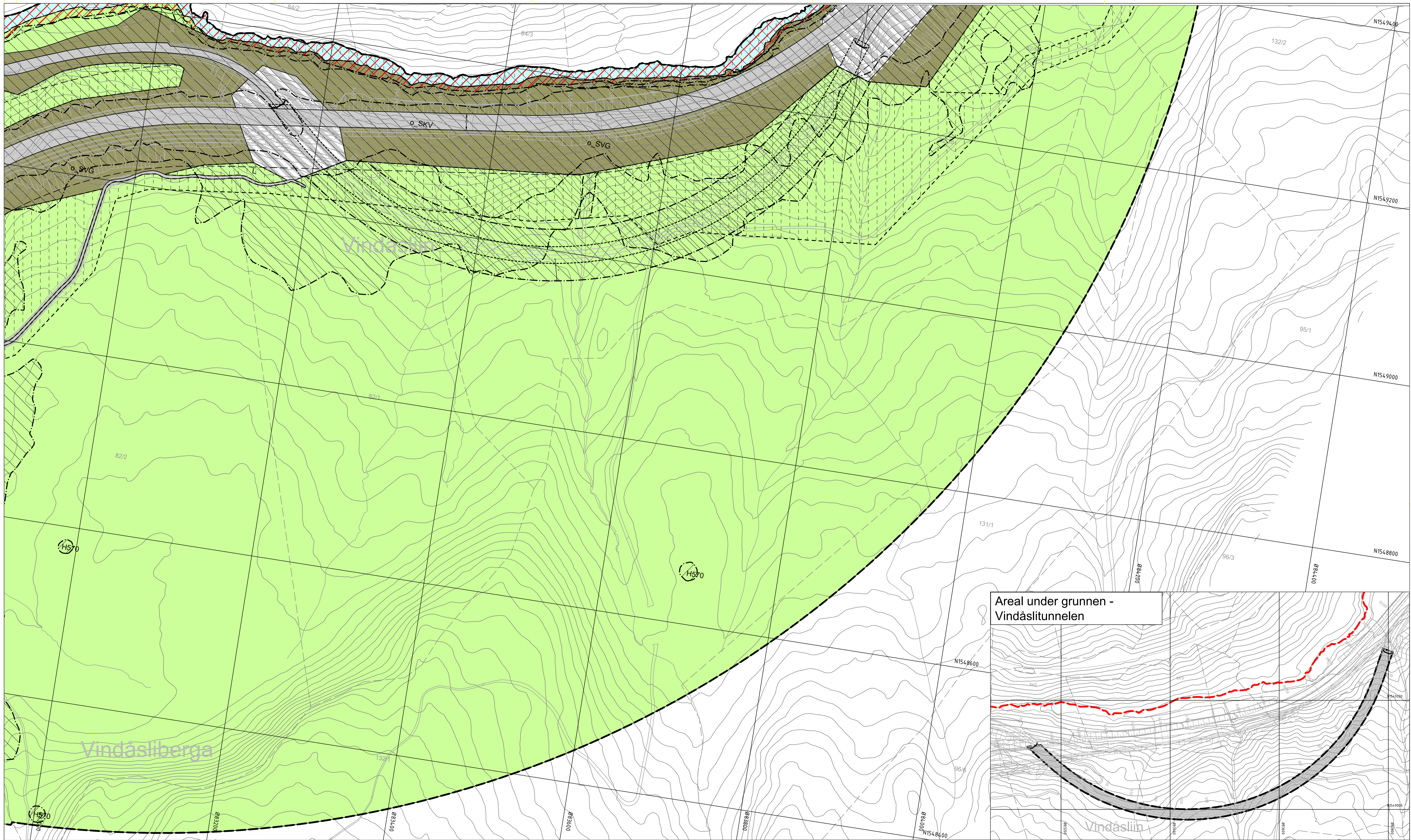
Saksbehandling iht. plan- og bygningsloven	Dato	Saksnr.	Signatur
Kommunestyret sitt vedtak	07.04.2022	22/72	
2. gangs behandling			
Offentlig ettersyn fra.....til.....			
1. gangs behandling			
Kunngjøring av oppstart av planarbeid	15.05.2020		Nye Veier
	Dato: 10.03.2022		Utfarbeidet av: Rambøll
			Tegningsnummer: R02

--	--	--	--

--	--	--	--

--	--	--	--

--	--	--	--



**Tegnforklaring**

**Reguleringsplan PBL 2008**

§12-5. Nr. 1 - Bebyggelse og anlegg

- B Boligbebyggelse (1110)
- BSM Steinbrudd og masseuttak (1201)
- BAB Andre typer bebyggelse og anlegg (1500)
- BAS Annen særskilt angitt bebyggelse og anlegg (1590)

§12-5. Nr. 2 - Samferdselsanlegg og teknisk infrastruktur

- SKV Kjøreveg (2011)
- SVG Annen veggrunn - grøntareal (2019)
- STJ Trase for jernbane (2021)

SKF Kombinerte formål for samferdselsanlegg og/eller teknisk infrastrukturtraseer (2800)

§12-5. Nr. 5 - Landbruks-, natur- og friluftformål samt reindrift

- L LNFR (5100)
- L LNFR areal for nødvendige tiltak for landbruk og reindrift og gårdstilknyttet næringsvirksomhet basert på gårdens ressursgrunnlag (5100)

§12-5. Nr. 6 - Bruk og vern av sjø og vassdrag med tilhørende strandsone

- V Bruk og vern av sjø og vassdrag med tilhørende strandsone (6001)

§12-6 - Hensynssoner

- H140 Frisikt (140)
- H190 Andre sikringssoner (190)

H210 Rød sone iht. T-1442 (210)

H220 Gul sone iht. T-1442 (220)

H320 Flomfare (320)

H560 Bevaring naturmiljø (560)

H570 Bevaring kulturmiljø (570)

§12-7 - Bestemmelseområder

- # Utforming (1)
- # AR Midlertidig bygge- og anleggsområde

Linjesymbol

- Plangrense

Formålgrense

Bestemmelsegrense

Midlertidig bygge- og anleggsgrense

Byggegrense (1211)

Bebyggelse som forutsettes fjernet (1215)

Oversikt kartblad

- Frisiktlinje (1222)
- Bru (1252)
- Tunnel (1254)
- Grense for sikringsone
- Grense for støysone
- Grense for faresone
- Grense for angitt hensynssone
- Måle og avstandslinje (1259)

Punktsymboler

Avkjørsel - både inn og utkjøring (1242)

Tunnelåpning (1253)

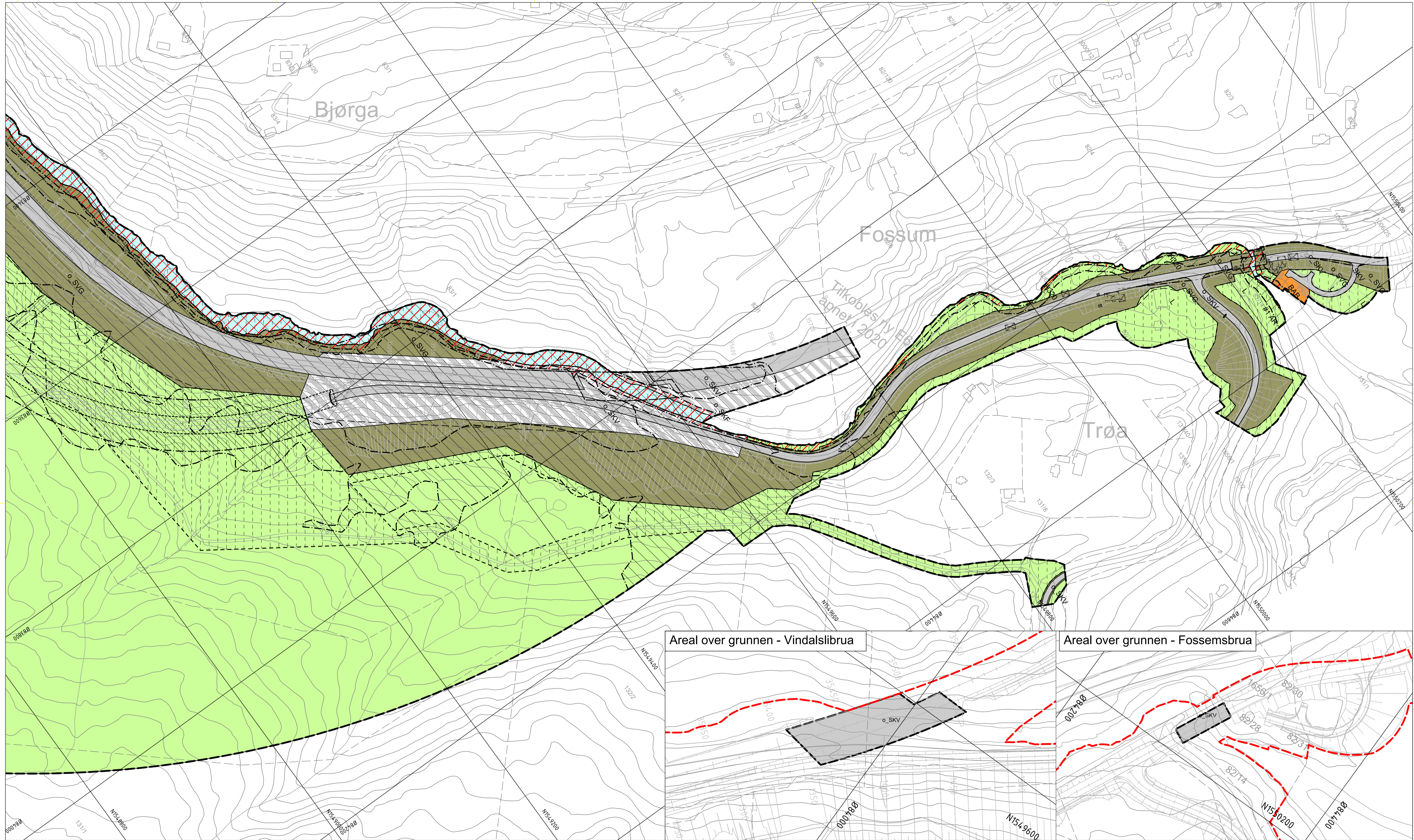
Kilde for basiskart: FKB

Dato for basiskart: 18.08.2020

Ekvidistanse: 5 m

Kartmålestokk: 1:2000

Revisjon	Dato	Saksnr.	Signatur
Detailregulering			
PlanID: 5027_2020001			
Kartgrunnlag: FKB			
Kartreferanse: EUREF89-NTM-10			
Høydegrunnlag: NN2000			
<b>E6 Skogheim - Fossum</b>			
Saksbehandling iht. plan- og bygningsloven			
2. gangs behandling		07.04.2022	22/72
Offentlig ettersyn fra.....til.....			
1. gangs behandling			
Kunngjøring av oppstart av planarbeid		15.05.2020	Nye Veier
Dato:		Utarbeidet av:	Tegningsnummer
10.03.2022		Rambøll	R03



Tegnforklaring

- Reguleringsplan PBL 2008**
- §12-5. Nr. 1 - Bebyggelse og anlegg
- B Boligbebyggelse (1110)
  - BSM Steinbrudd og masseuttak (1201)
  - BAB Andre typer bebyggelse og anlegg (1500)
  - BAS Annen særskilt angitt bebyggelse og anlegg (1590)
- §12-5. Nr. 2 - Samferdselsanlegg og teknisk infrastruktur
- SKV Kjøreveg (2011)
  - SVG Annen veggrunn - grøntareal (2019)
  - STJ Trase for jernbane (2021)

- SKF Kombinerte formål for samferdselsanlegg og/eller teknisk infrastrukturtraseer (2800)
- §12-5. Nr. 5 - Landbruks-, natur- og friluftsmål samt reindrift
- L LNFR (5100)
  - L LNFR areal for nødvendige tiltak for landbruk og reindrift og gårdstilknyttet næringsvirksomhet basert på gårdens ressursrunnlag (5100)
- §12-5. Nr. 6 - Bruk og vern av sjø og vassdrag med tilhørende strandsone
- V Bruk og vern av sjø og vassdrag med tilhørende strandsone (6001)
- §12-6 - Hensynssoner
- H140 Frisikt (140)
  - H190 Andre sikringssoner (190)

- H210 Rød sone iht. T-1442 (210)
  - H220 Gul sone iht. T-1442 (220)
  - H320 Flomfare (320)
  - H560 Bevaring naturmiljø (560)
  - H570 Bevaring kulturmiljø (570)
- §12-7 - Bestemmelseområder
- # Utforming (1)
  - # AR Midlertidig bygge- og anleggsområde
- Linjesymbol
- Plangrense

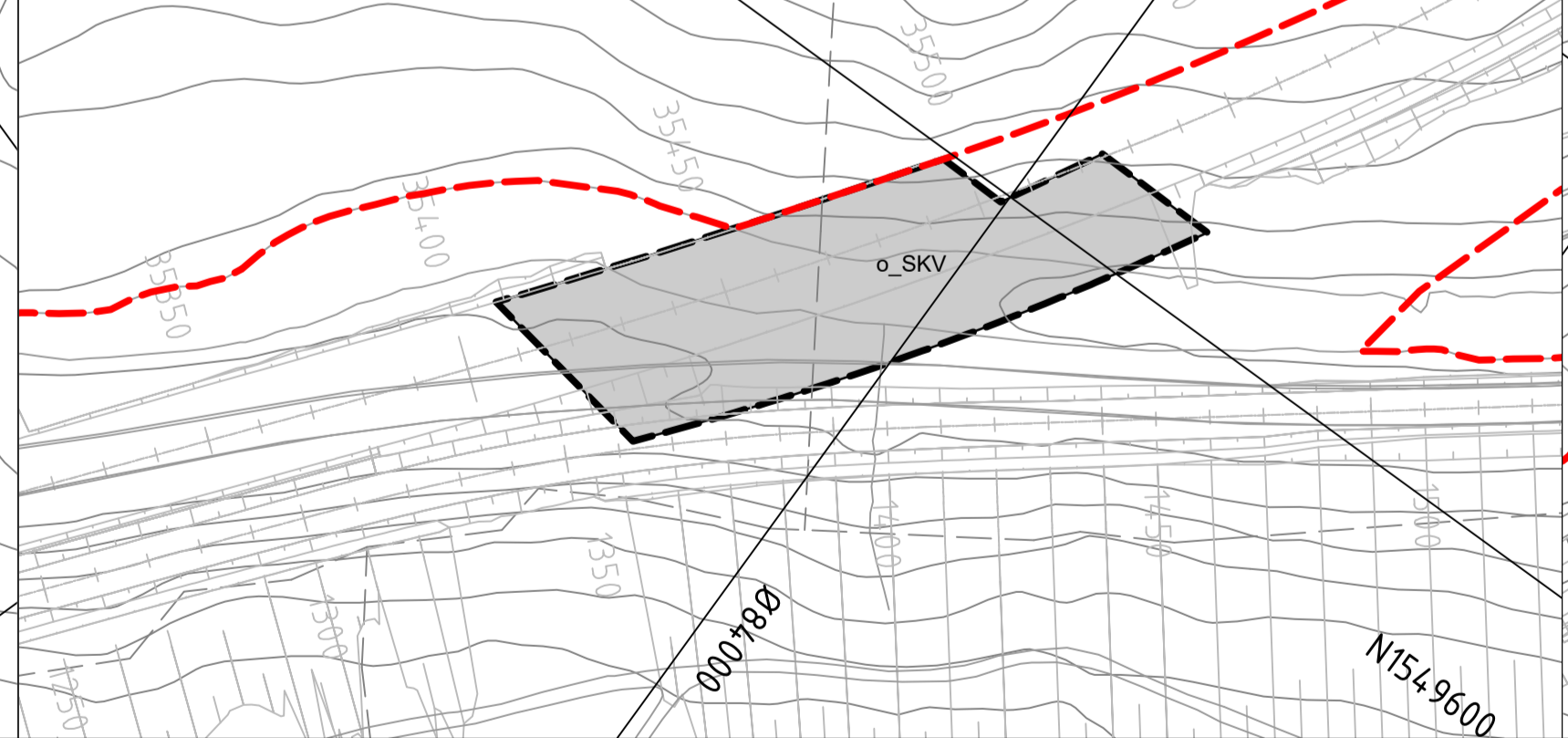
- Formålsgrense
  - Bestemmelsegrense
  - Midlertidig bygge- og anleggsgrense
  - Byggeline (1211)
  - Bebyggelse som forutsettes fjernet (1215)
  - Frisiktlinje (1222)
  - Bru (1252)
  - Tunnel (1254)
  - Grense for sikringszone
  - Grense for støysone
  - Grense for faresone
  - Grense for angitt hensynssone
  - Måle og avstandslinje (1259)
- Punktsymboler

Avkjørsel - både inn og utkjøring (1242)

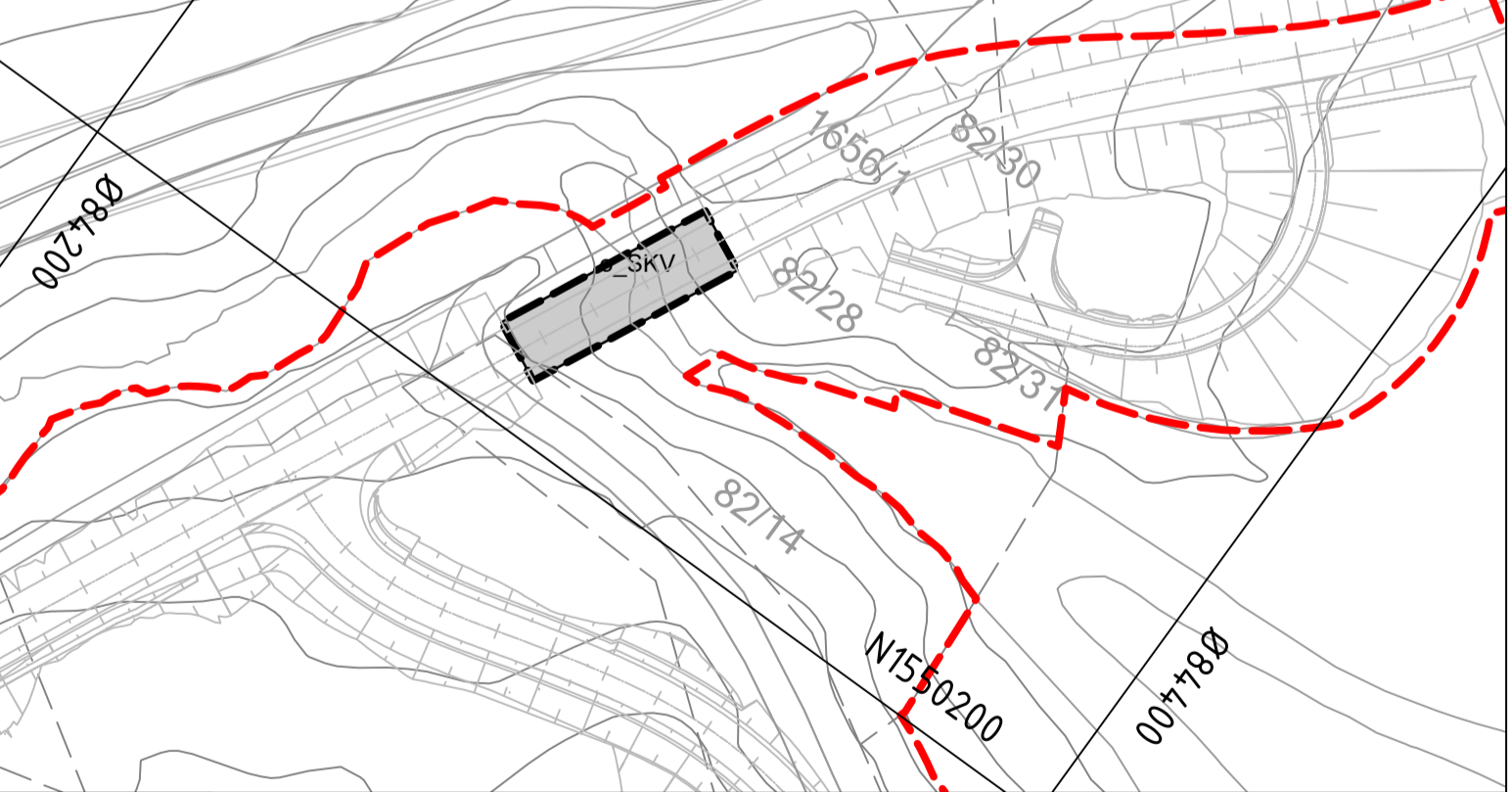
Tunnelåpning (1253)

Kilde for basiskart: FKB  
 Dato for basiskart: 18.08.2020  
 Ekvidistanse: 5 m  
 Kartmålestokk: 1:2000

Areal over grunnen - Vindalslibrua



Areal over grunnen - Fossemsbrua



Revisjon	Dato	Saksnr.	Signatur
Detailregulering			
E6 Skogheim - Fossum			PlanID: 5027_2020001
			Kartgrunnlag: FKB
			Kartreferanse: EUREH89.NTM-10
			Høydegrunnlag: NN2000
Saksbehandling iht. plan- og bygningsloven	Dato	Saksnr.	Signatur
Kommunestyret sitt vedtak	07.04.2022	22/22	
2. gangs behandling			
Offentlig ettersyn fra.....til.....			
1. gangs behandling			
Kunngjøring av oppstart av planarbeid	15.05.2020		Nye Veier
Dato:		Utført av:	Tegningsnummer
10.03.2022		Rambøll	R04